

Rajd Bibliotekarza 2022 e-ODPRAWA






Witamy wszystkich uczestników Naszego wydarzenia!

Niniejszy dokument zawiera zbiór najważniejszych informacji dotyczących Rajdu Bibliotekarza 2022.

1. Punkty jawne

Podajemy lokalizację najważniejszych punktów imprezy: START, PKC-1, META.

Po mecie otrzymacie wskazówki gdzie należy zaparkować samochód.

START	PKC-1	META
<i>Parking – Targowisko Miejskie Piaseczno</i> <i>ul. Bez nazwy (równoległa do Żytniej) 05-500 Piaseczno</i> ----- N 52° 04' 23.8" E 21° 00' 41.3"	<i>Parking nad Jeziorką</i> <i>al. Kasztanów (koniec drogi)</i> <i>05-500 Piaseczno</i> ----- N 52° 03' 23.8" E 21° 01' 28.6"	<i>Biblioteka Publiczna w Piasecznie filia Zalesie G.</i> <i>ul. Białej Brzozy 3</i> <i>05-540 Zalesie Górne</i> ----- N 52° 01' 33.5" E 21° 02' 11.1"
SCAN ME	SCAN ME	SCAN ME
		

2. Odcinki drogowe

2.1. Odcinek TD1 – START --> PKC-1


Długość odcinka: 18,5 km

Czas na przejechanie odcinka: 80 min

Informacje dodatkowe:

Trasa przebiega rejonami Piaseczna od najnowszych jego części po te dawne i nieco spokojniejsze. Mogą pojawić się odcinki dróg szutrowych (my ich naprawdę nie szukamy... one nas same znajdują 😊).

Możecie napotkać miejsca ciasne, miejscami ruch może być nieco większy (związane również z przebudowami dróg i zmienioną organizacją ruchu). Prosimy o ostrożność! W terenach osiedli



Rajd Bibliotekarza 2022 e-ODPRAWA



domków jednorodzinnych szczególnie zwracajcie uwagę na dzieci i rowerzystów oraz starajcie się nie kurzyć!

2.2. Odcinek D2 – PKC-1 --> META

Długość odcinka: 22,5 km

Czas na przejechanie odcinka: 90 min

Informacje dodatkowe:

Trasa przebiega rejonami Piaseczna oraz gminy Piaseczno aż do Zalesia Górnego.

Mogą pojawić się odcinki dróg szutrowych (my ich naprawdę nie szukamy... one nas same znajdują 😊).

Możecie napotkać miejsca ciasne. Prosimy o ostrożność! W terenach osiedli domków jednorodzinnych szczególnie zwracajcie uwagę na dzieci i rowerzystów oraz starajcie się nie kurzyć!

3. Stosowany zapis

Podstawowym elementem na którym skupiona została impreza Rajd Bibliotekarza są: constans i choinki.

Warto dla przypomnienia zajrzeć we właściwe działy Interpretacji Kodyfikatora 2022:

<https://pzm.pl/turystyka-motorowa-nawigacja-samochodowa/tajemnice-nawigacji-2022>

Na trasie występują następujące przypadki:


- Podstawowa choinka realna
- Wpływ constansu realnego na przejazd choinki realnej
- Wszelkie formy zapisu realnego z uwzględnieniem znaków, schematów skrzyżowań bądź świateł

Trasa została zaplanowana tak, aby każdy element trudniejszy był poprzedzony i zakończony łatwym do nawiązania się punktem jawnym. W sytuacji gdy coś okaże się zbyt trudne bądź problematyczne najlepiej udać się do kolejnego elementu i kontynuować dalszą jazdę.

4. Karta drogowa

Karta drogowa to najważniejszy dokument w czasie każdego odcinka. Zawodnicy otrzymają ją na starcie, w spiętych materiałach będzie na wierzchu. Sędzia na START/PKC1 wydaje karty wprowadzając numer załogi oraz w pierwszą kratkę godzinę startu. Karty drogowe należy zdać na PKC1 (na końcu pierwszego odcinka) lub na META (na końcu drugiego odcinka) **wypełnione w sposób czytelny bez kreślenia pod rygorem nieważności zapisu w danej kratce.**

Ze względu na powyższe, zaleca się prowadzenie brudnopisu, przepisywając na czysto przed wjechaniem w strefę (PKC1/META/Punkt sędziowski).



Rajd Bibliotekarza 2022 e-ODPRAWA



Kolejne Punkty Kontroli Przejazdu należy wprowadzać w następujące po sobie kratki poczynawszy od kratki znajdującej się po prawej stronie od godziny startu – kolejno od lewej do prawej w następujących po sobie rzędach.

				Śladami Wiosny 2021 2 Runda TPP 2 Runda T-NMOW 2 Runda KPT Palmiry, 21.03.2021			
KARTA DROGOWA D1							
10:00							

5. Punkty kontroli przejazdu


Punkty Kontroli Przejazdu (zwane PKPami) służą potwierdzeniu prawidłowego przejazdu, winny być wprowadzane w kartę drogową.

Punkty Kontroli Przejazdu (z wyjątkiem zadań turystycznych, o czym mowa dalej) zlokalizowane mogą być wyłącznie po prawej stronie drogi.

W trakcie Rajdu Bibliotekarza 2022 wyróżnione zostają trzy rodzaje stosowanych PKPów:


5.1. Tablice organizatora

Tablice są zgodne z przedstawionym wzorem.



Tablice umieszczone będą po prawej stronie drogi, w sposób widoczny.

Po minięciu takiej tablicy należy do najbliższej kratki itinerera wprowadzić liczbę widniejącą na tablicy.



14/05/2022

Rajd Bibliotekarza 2022 e-ODPRAWA



		Śladami Wiosny 2021 2 Runda TPP 2 Runda T-NMOW 2 Runda KPT Palmiry, 21.03.2021				
KARTA DROGOWA D1						
10:00	66					

W przypadku, gdy natraficie na tablicę bez numerka (tablica wyłącznie ze znaczkiem stempla) oznacza to punkt sędziowski. W tym miejscu należy uprzednio zweryfikować, czy wszystko w karcie drogowej zostało uzupełnione – należy przekazać sędziemu kartę drogową, a ten wstawi pieczętą w pierwsze wolne miejsce.

5.2. Ograniczenia tonażu

PKPami są znaki drogowe z ograniczeniem tonażu (znak B-18, B-5a) znajdujące się wyłącznie po prawej stronie drogi.



B-18



B-5a

Po minięciu znaku należy do karty drogowej wpisać wartość ograniczenia (przykład dla powyższych znaków)

		Śladami Wiosny 2021 2 Runda TPP 2 Runda T-NMOW 2 Runda KPT Palmiry, 21.03.2021				
KARTA DROGOWA D1						
10:00	66	7	6			



Rajd Bibliotekarza 2022 e-ODPRAWA



5.3. Zakaz wjazdu dla samochodów ciężarowych

PKPami są znaki drogowe z zakazem wjazdu samochodów ciężarowych (znak B-5) znajdujące się wyłącznie po prawej stronie drogi.



Po minięciu znaku do karty drogowej należy wpisać „C”

5.4. Strefowe ograniczenia prędkości

PKPami są znaki drogowe ze strefowym ograniczeniem prędkości (znak B-43) znajdujące się wyłącznie po prawej stronie drogi.



Po minięciu znaku do karty drogowej należy wpisać wartość ograniczenia

5.5. Tablice początku nazw miejscowości


PKPami są znaki drogowe nazwy początku miejscowości (znak E-17a) znajdujące się wyłącznie po prawej stronie drogi.



Po minięciu znaku do karty drogowej należy wpisać **pierwszą i ostatnią literę** z tablicy

6. Zadania z trasy

Na trasie występować będą również zadania. Zadania mają charakter otwarty, odpowiedzi do zadań należy wpisać w wyznaczone pola w dolnej części karty drogowej.



Rajd Bibliotekarza 2022 e-ODPRAWA



7. Lokalizacja i przebieg prób sprawności

Próba sprawności SZ1 – przejeżdżana dwukrotnie – odbędzie się po odbyciu odcinka pieszego, przed startem do odcinka TD1.

Próba rozegrana zostanie „O Puchar Burmistrza Miasta i Gminy Piaseczno”.

8. Test turystyczny

Test turystyczny składający się z 10 pytań będzie przeprowadzony na mecie. Czas na wykonanie – 4 minuty. Zgodnie z regulaminem TPP załogi same pilnują czasu, a za oddanie testu po czasie przewidziane są kary regulaminowe. Dopuszcza się możliwość korzystania wyłącznie z własnoręcznie sporządzonych notatek. Każda inna forma pomocy (materiały organizatora, telefon, zdjęcia etc.) będą skutkowały nałożeniem kary w postaci maksymalnej liczby punktów karnych za test.

9. Test BRD

Test z wiedzy Bezpieczeństwa Ruchu Drogowego składać się będzie z 10 pytań, z czego 6 stanowią pytania o przepisy ruchu drogowego zaś 4 z pomocy przedmedycznej. Zasady punktacji – 20 punktów karnych za każdą błędną odpowiedź.

(ilość pytań i punktacja zgodna z regulaminem Turystycznego Pucharu Polski – załącznik 5 pkt. 2)

https://pzm.pl/pliki/zg/turystyka/2020/regulaminy/zalacznik_nr_5_2020_zatw20012020.pdf

10. Zadania dodatkowe

Organizator w trakcie trwania imprezy przewiduje kilka zadań dodatkowych, każde z niezależną punktacją o której zawodnicy będą informowani przed rozpoczęciem zadania.

11. Odcinek pieszy

Odcinek pieszy rozpoczynający Naszą zabawę jest formą zadania dodatkowego. Odcinek posiada swój limit spóźnień, nie wliczany do limitu spóźnień na całej imprezie.

W trakcie pokonywania odcinka pieszego prosba o zachowanie ciszy (w szczególności w pomieszczeniach biblioteki i czytelní) ze względu na charakter miejsca i przebywających tam osób.


12. Interpretacja zapisu ze znakiem rodna

Ostatnio nastąpiło wiele dyskusji odnoszących się do tematu ronda. Niejasna sytuacja z Informacją nr. 1 GKSPiT obliguje nas do zaprezentowania interpretacji zapisu w trakcie Naszej imprezy.





14/05/2022



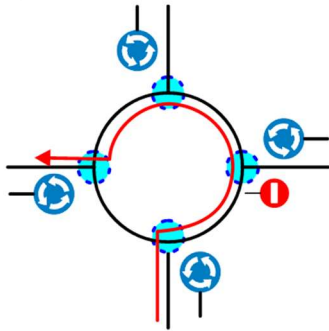
Rajd Bibliotekarza 2022 e-ODPRAWA



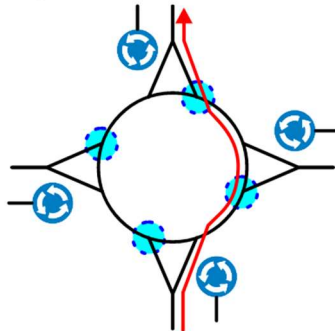
Rajd Bibliotekarza 2022

- a) Zapis z rondem w kratce oznacza opuszczenie ronda n-tym (w przykładzie: drugim) możliwym zjazdem, tj. opuszczenie skrzyżowania o ruchu okrężnym n-tą (w przykładzie: drugą) drogą w którą możemy wjechać zgodnie z przepisami ruchu drogowego (nie blokują nas znaki pionowe, poziome)

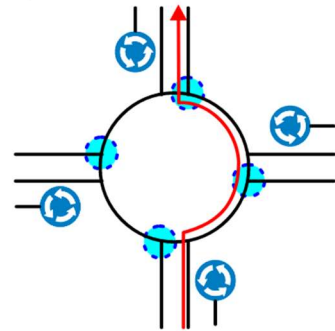
Zjazdy z ronda



Zjazdy z ronda

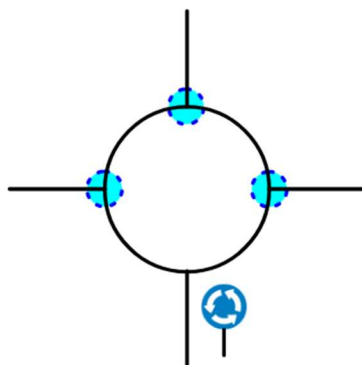


Zjazdy z ronda

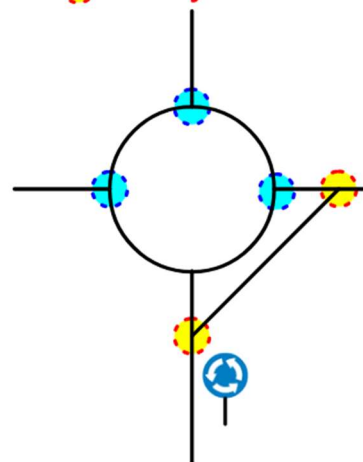


- b) Manewr opisany znakiem rozpoczynamy dopiero po wjechaniu na skrzyżowanie o ruchu okrężnym (**niezależnie od umiejscowienia znaku**). W przypadku gdy między znakiem informującym o skrzyżowaniu o ruchu okrężnym a samym skrzyżowaniem pojawi się dodatkowa droga (coś na wzór skrótú ronda) **jest to traktowane jako niezależne skrzyżowanie** które znajduje się jeszcze przed tym rondem.

Zjazdy z ronda



Zjazdy z ronda
Skrzyżowania



Muzeum Kaset



Piaseczno



**Biblioteka
Publiczna
w Piasecznie**